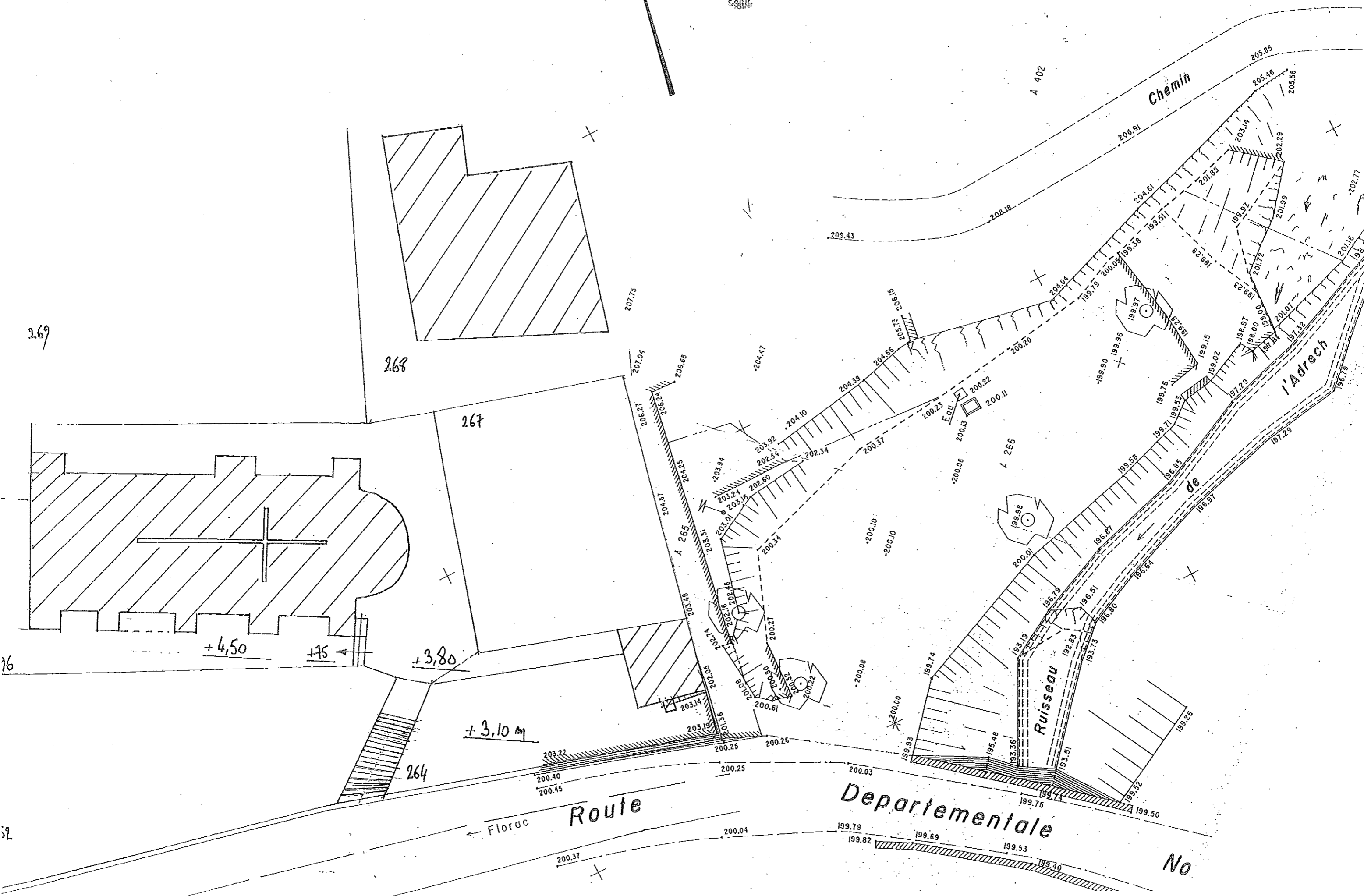


Temple de la Boissonnade - 48110 Moissac-vallée française
État existant - échelle 1/200^{ème}

NORD



269

268

267

+3,80

+3,10 m

+4,50

+15

264

Route

Departementale

Chemin

Ruisseau

i'Adrech

No

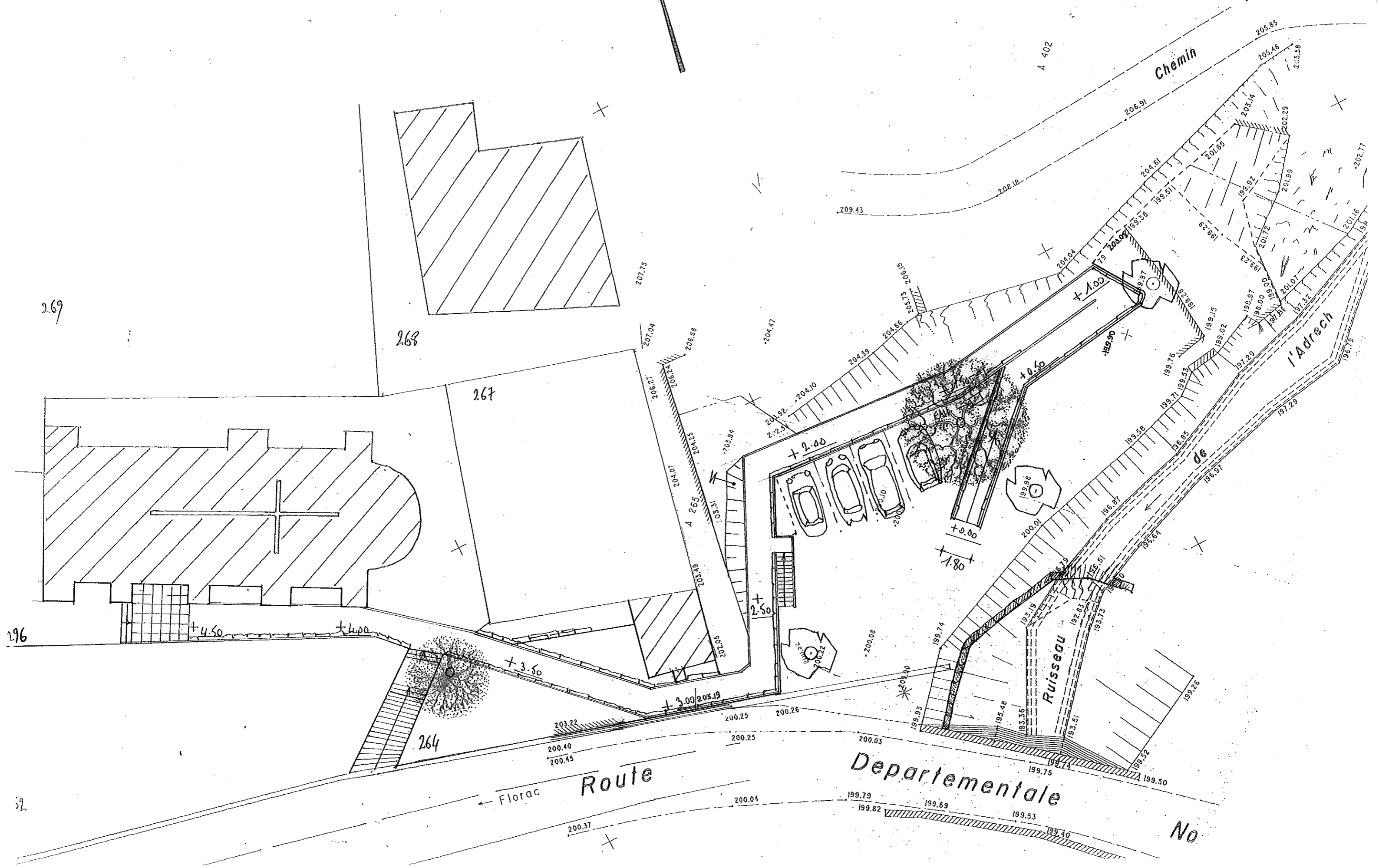
Florac

16

52

Temple de la Boissonnade - 48110 Moissac-vallée française
Projet de rampe pour handicapés et restauration paissière (travaux hors du cours d'eau)
- échelle 1/200^{ème}

NORD



269

268


267

196

264

197

No



La Brissomade L'HOYSSAC VE RANPE L'HOYSSAC -
PERSPECTIVE 15 Avril 2010 